



PRIJEDLOG





KARTOGRAM 1. INFRASTRUKTURA
1.3. VODNOSPODARSKI SUSTAV
1.3.1. KORIŠTENJE VODA I
ODVODNJA OTPADNIH VODA

MJ 1: 55 000








TUMAČ PLANSKOG ZNAKOVLJA

POSTOJEĆE / PLANIRANO






-  GRANICA ŽUPANIJE
-  GRANICA OPĆINE
-  GRANICA NASELJA
-  GRAĐEVINSKO PODRUČJE

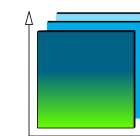
KORIŠTENJE VODA I ODVODNJA OTPADNIH VODA

VODOOPSKRBA

-  VODOPSPREMA
-  UREDAJ ZA PROČIŠĆAVANJE PITKE VODE
-  CRPNA STANICA
-  ———— MAGISTRALNI VODOOPSKRBNI CJEVOVOD
-  - - - - SEKUNDARNI VODOOPSKRBNI CJEVOVOD

ODVODNJA I PROČIŠĆAVANJE OTPADNIH VODA

-  UREDAJ ZA PROČIŠĆAVANJE OTPADNIH VODA (MEHANIČKI + BIOLOŠKI) 5000 ES
-  ISPUST
-  CRPNA STANICA
-  ———— KANALIZACIJA
-  - - - - KANALIZACIJA



ZAVOD ZA PROSTORNO UREĐENJE
KOPRIVNIČKO-KRIŽEVAČKE ŽUPANIJE

